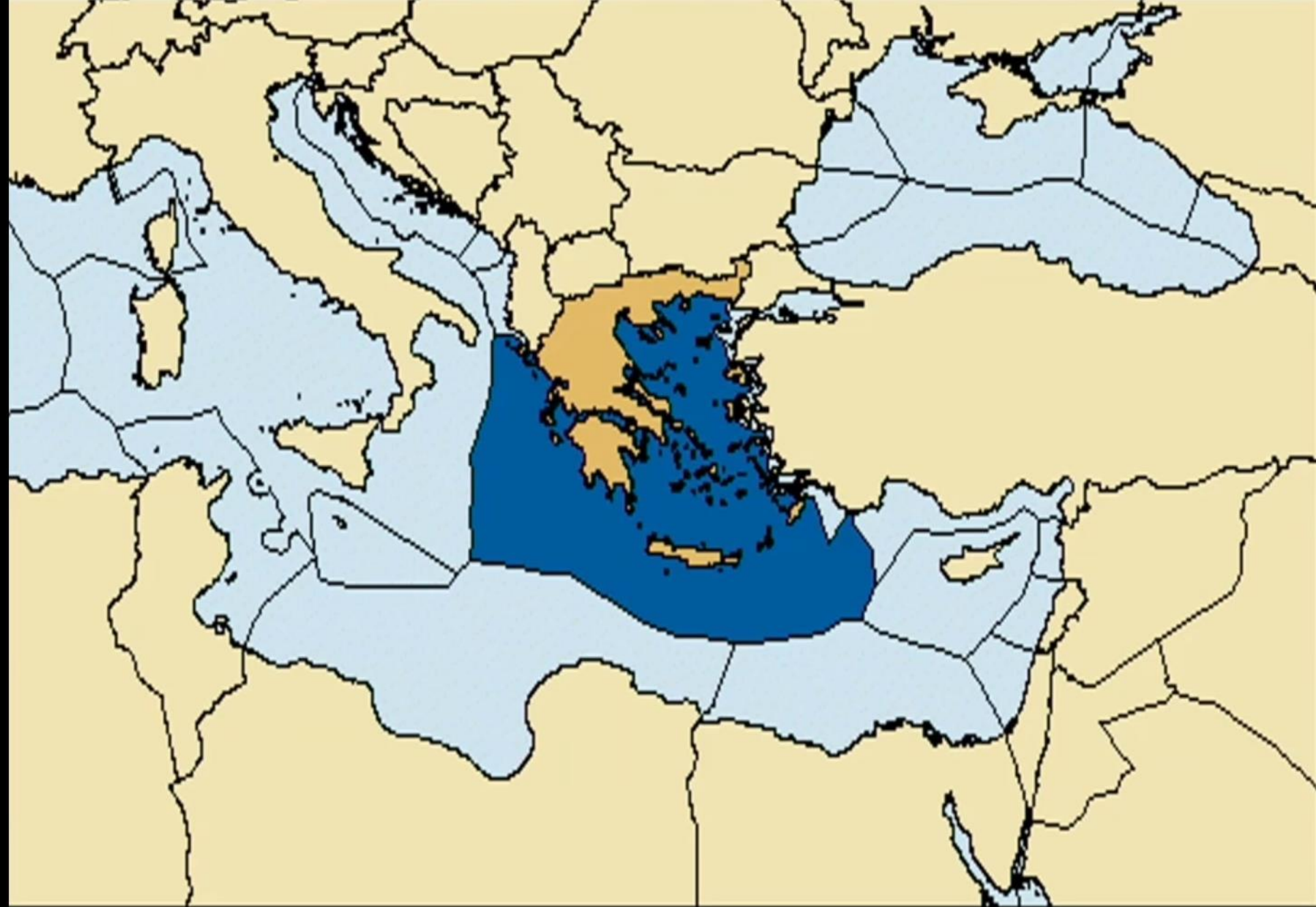


**ΤΟ ΜΕΓΑΛΕΙΟ ΤΗΣ ΑΟΖ ΚΑΙ ΤΟ
ΜΕΛΛΟΝ ΤΩΝ ΘΑΛΑΣΣΩΝ ΜΑΣ**

ΤΟΥ ΚΑΘΗΓΗΤΗ ΘΕΟΔΩΡΟΥ ΚΑΡΥΩΤΗ



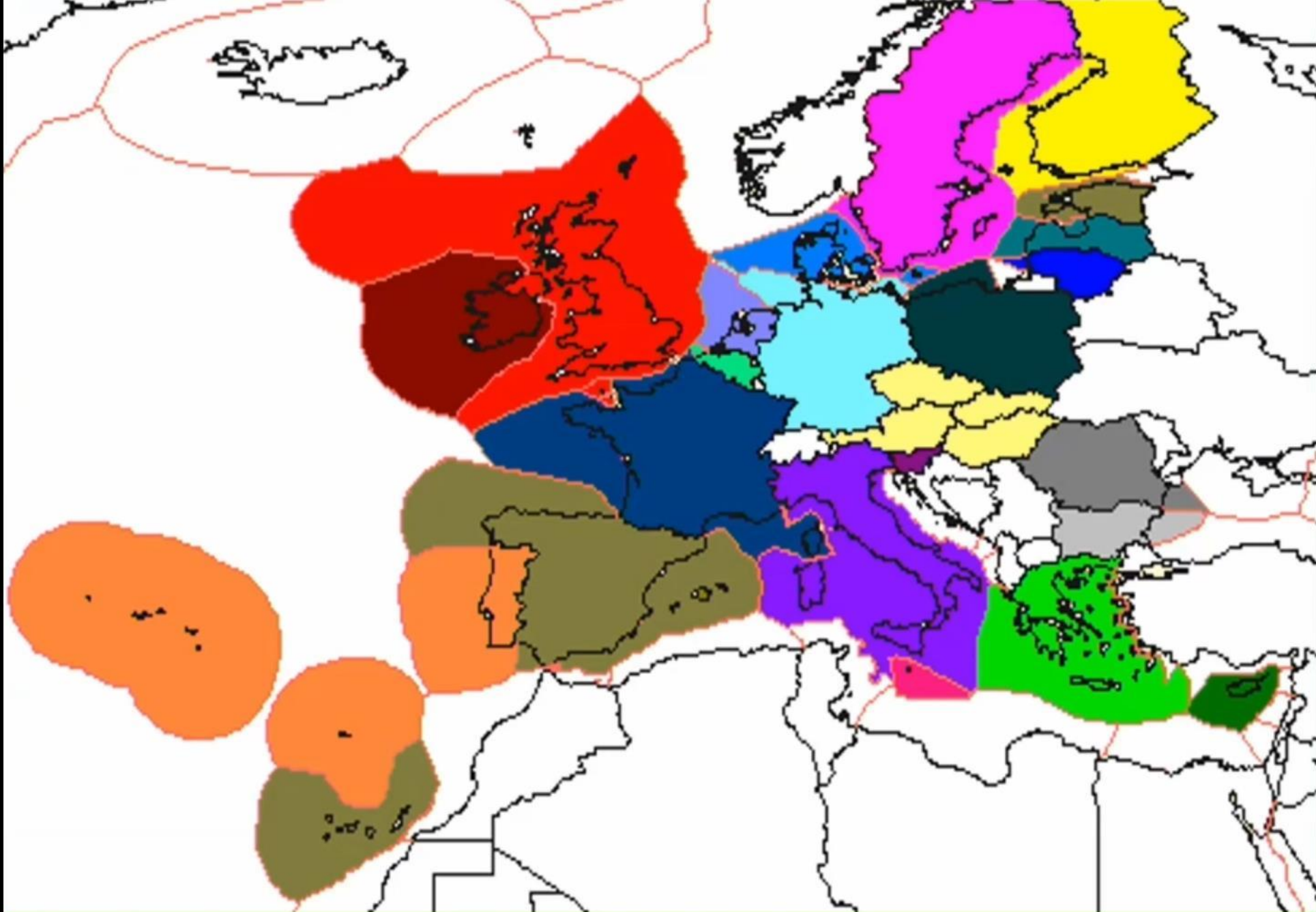
Η ΑΟΖ ΤΗΣ ΕΛΛΑΔΑΣ



Η ΑΟΖ ΤΗΣ ΤΟΥΡΚΙΑΣ



Η ΑΟΖ ΤΗΣ ΚΥΠΡΟΥ

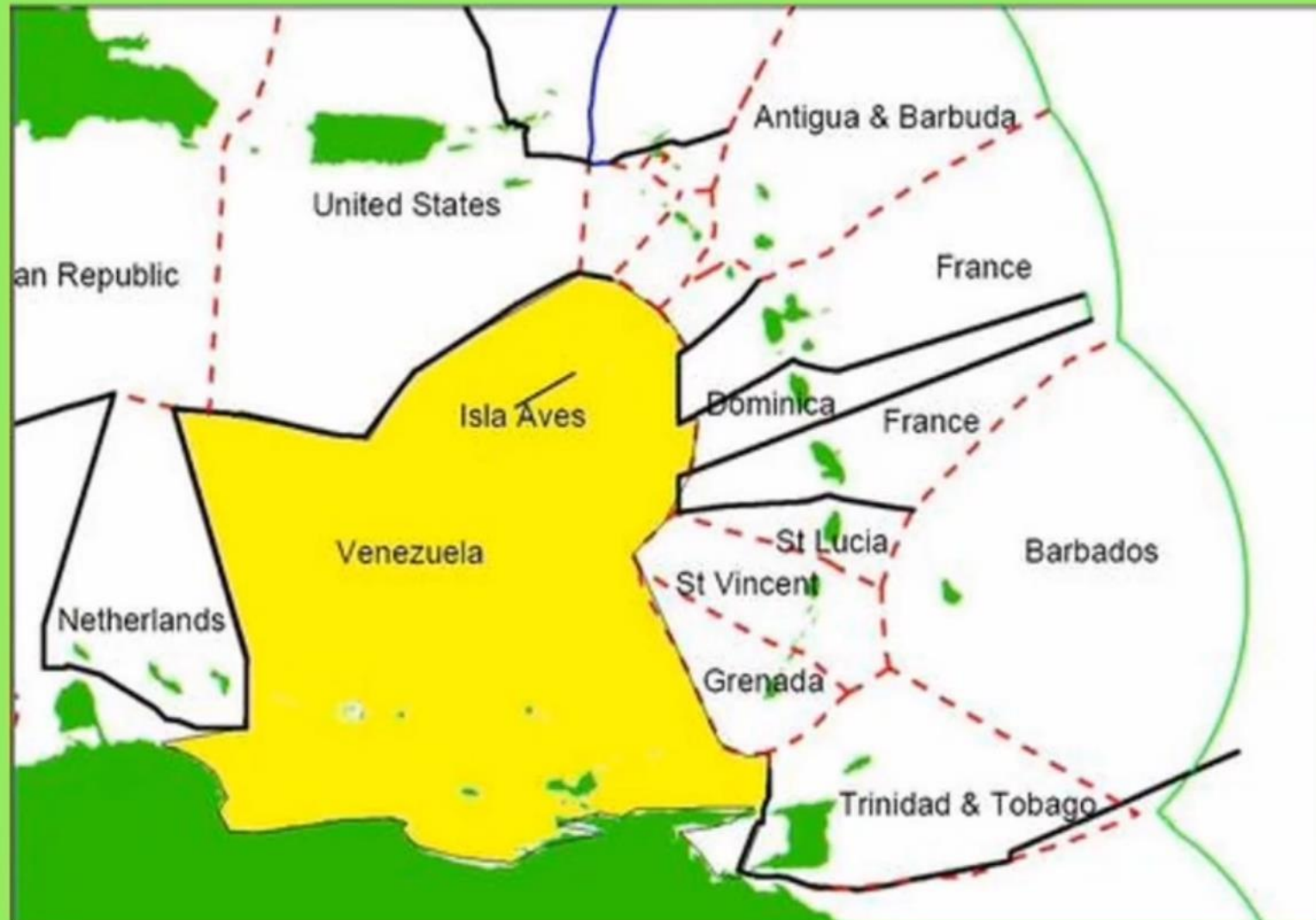


Η ΑΟΖ ΤΗΣ ΕΥΡΩΠΑΪΚΗΣ ΕΝΩΣΗΣ



Η ΑΟΖ ΤΗΣ ΑΜΕΡΙΚΗΣ

Η ΑΟΖ ΤΗΣ ΒΕΝΕΖΟΥΕΛΛΑΣ



Η ΓΑΛΑΖΙΑ ΠΑΤΡΙΔΑ



**ΒΕΒΑΙΩΜΕΝΑ, ΠΟΛΥ ΠΙΘΑΝΑ ΚΑΙ ΠΙΘΑΝΑ ΚΟΙΤΑΣΜΑΤΑ
ΥΔΡΟΓΟΝΑΝΘΡΑΚΩΝ (ΜΠΛΕ ΧΡΩΜΑ) ΣΤΗΝ ΑΔΡΙΑΤΙΚΗ, ΙΟΝΙΟ,
ΝΟΤΙΑ ΚΡΗΤΗ, ΚΩΝΟ ΤΟΥ ΝΕΙΛΟΥ ΚΑΙ ΣΤΙΣ ΔΟΞ ΚΥΠΡΟΥ, ΙΣΡΑΗΛ
ΚΑΙ ΛΙΒΑΝΟΥ**

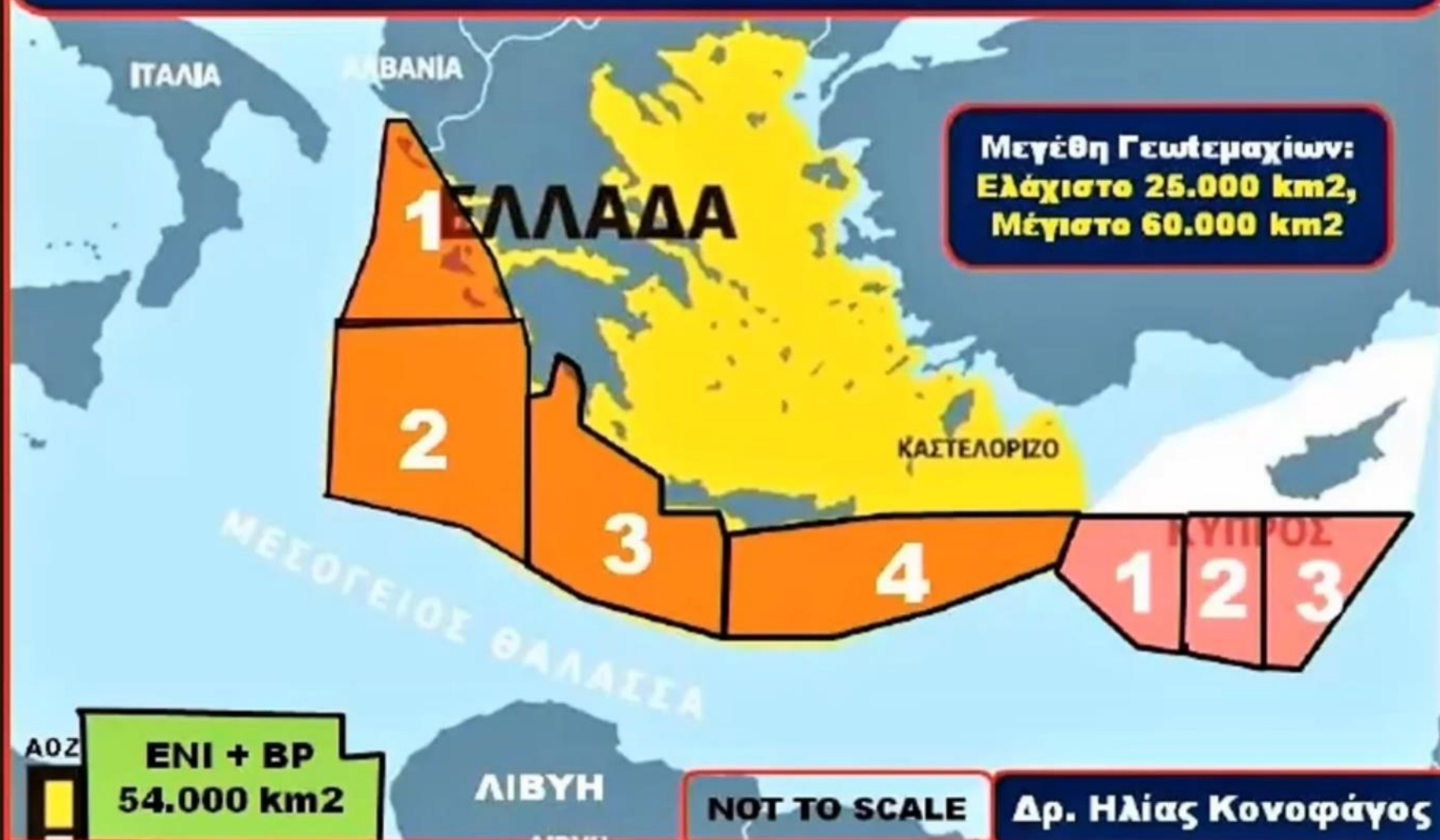


Map from Microsoft Encarta Virtual Globe '98.
© by Microsoft [Electronic Atlas] Redmond, WA [1998].
Posted with permission.

Παραχωρήσεις Γεωτεμαχίων Κύπρου & Ελλάδος (2007 – 2014)

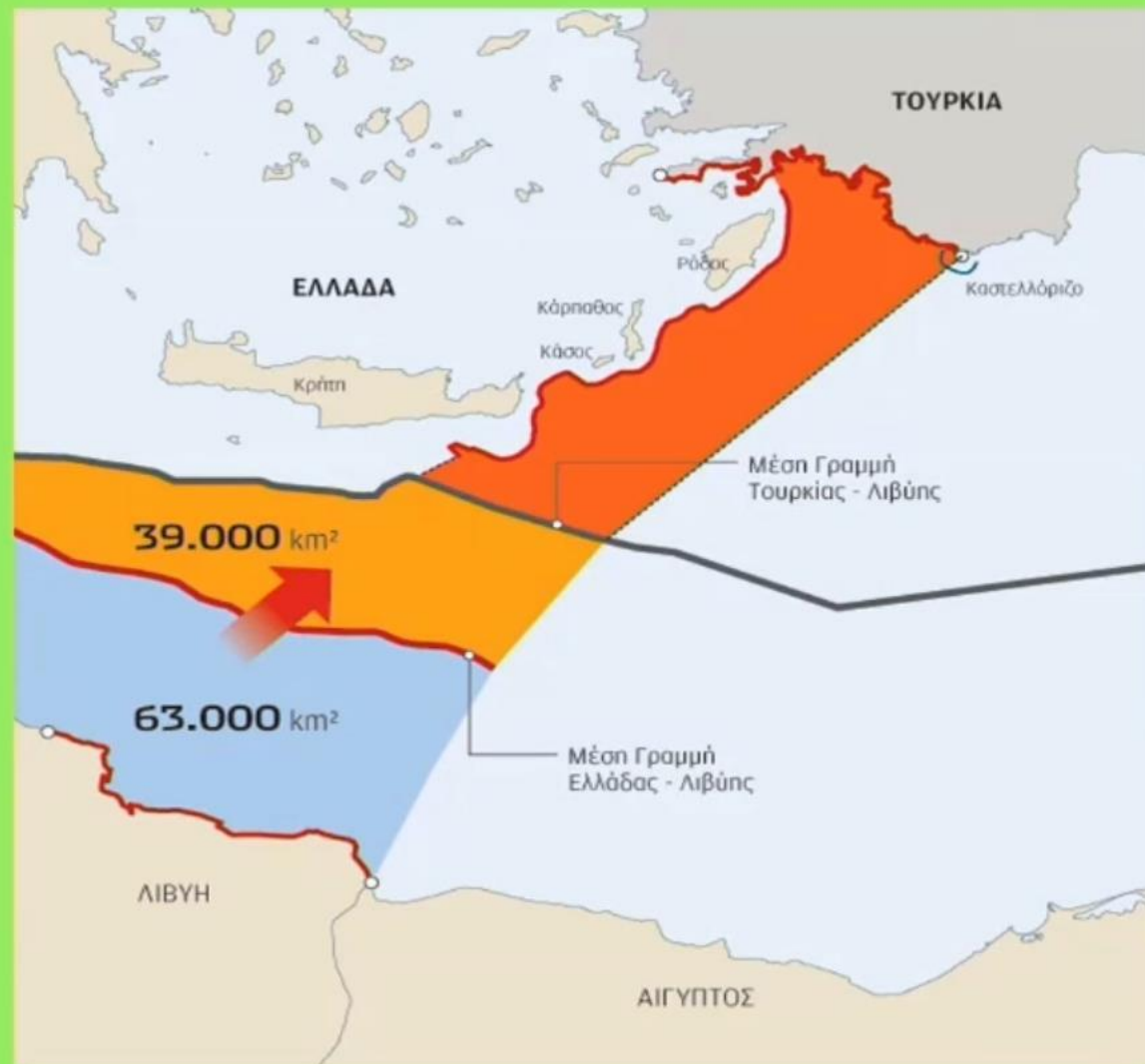


**ΑΟΖ: ΕΝΕΡΓΕΙΑΚΟ ΑΝΤΙΔΟΤΟ ΣΤΟΝ ΑΤΤΙΛΑ – 3
ΤΟ ΜΕΓΕΘΟΣ ΠΑΡΑΧΩΡΗΣΕΩΝ ΣΥΜΦΕΡΟΝΤΩΝ
ΟΡΥΚΤΟΥ ΠΛΟΥΤΟΥ ΓΕΩΤΕΜΑΧΙΩΝ**

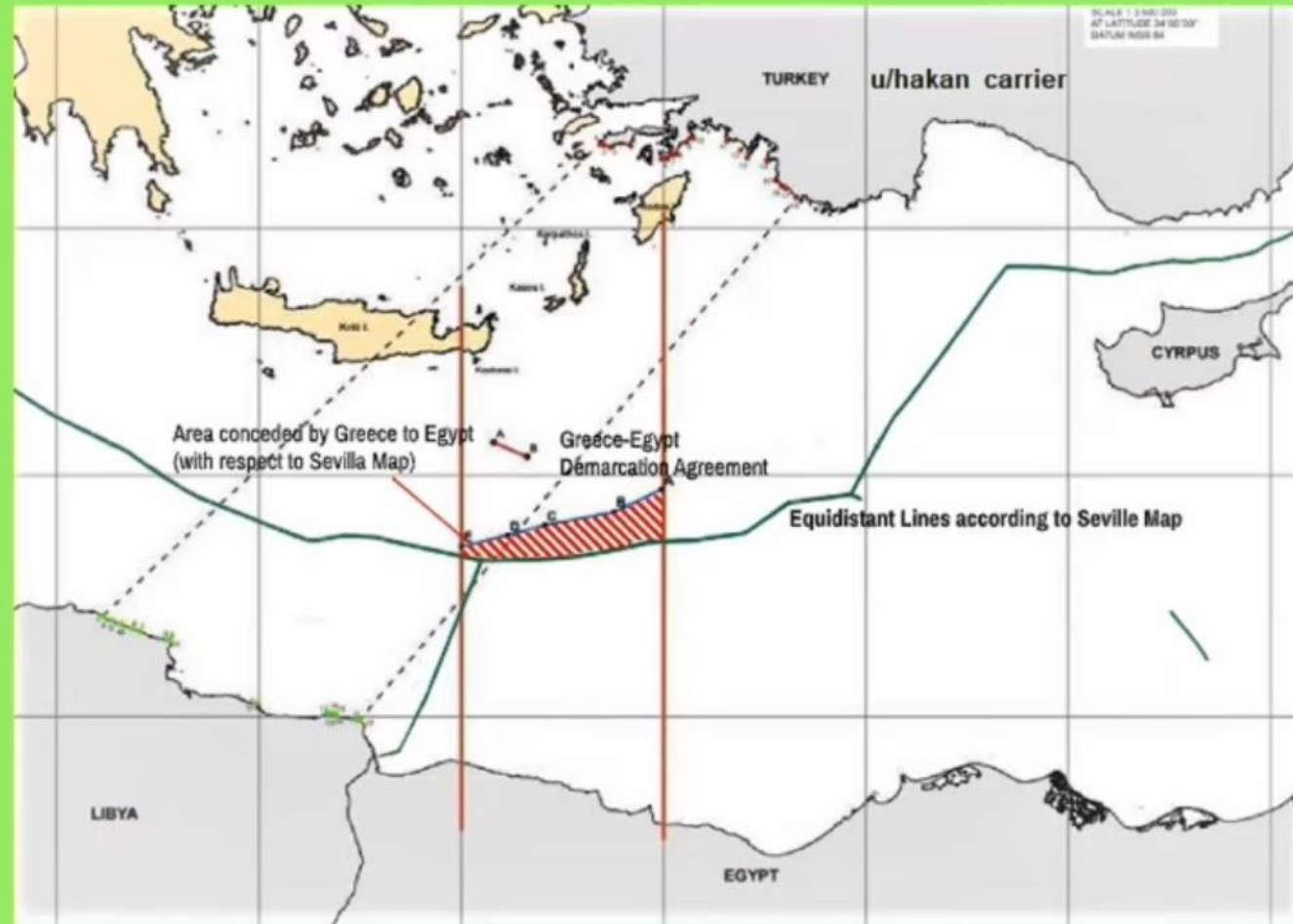


Οι Τούρκοι δημιουργούν συνεχώς χάρτες αλλά εμείς ούτε έναν από το 1982





Τμηματική Οριοθέτηση ΑΟΖ Ελλάδας-Αιγύπτου



ΟΡΙΟΘΕΤΗΣΗ ΒΑΣΕΙ ΜΕΣΗΣ ΓΡΑΜΜΗΣ



42 ΧΡΟΝΙΑ ΑΡΓΟΤΕΡΑ

